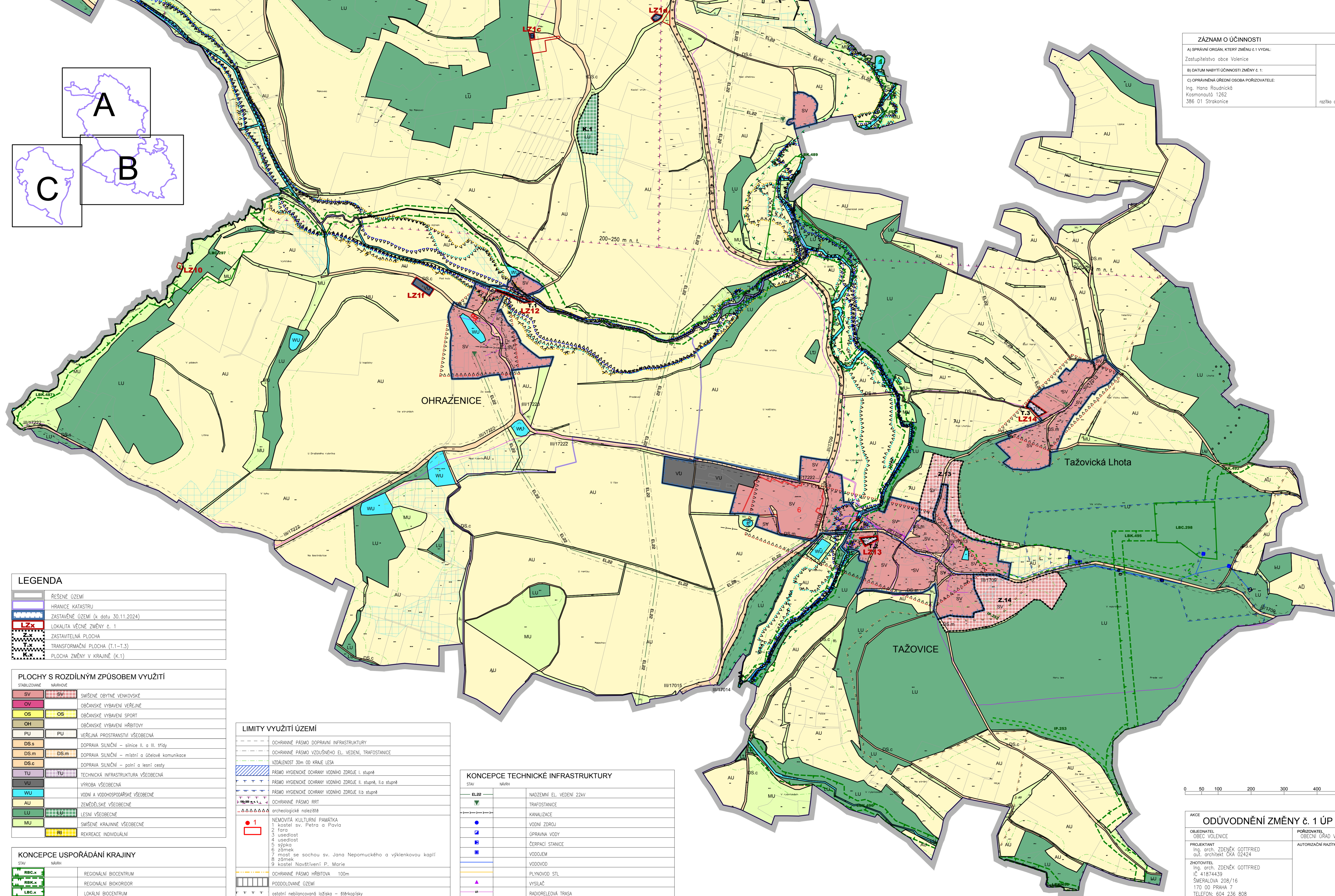
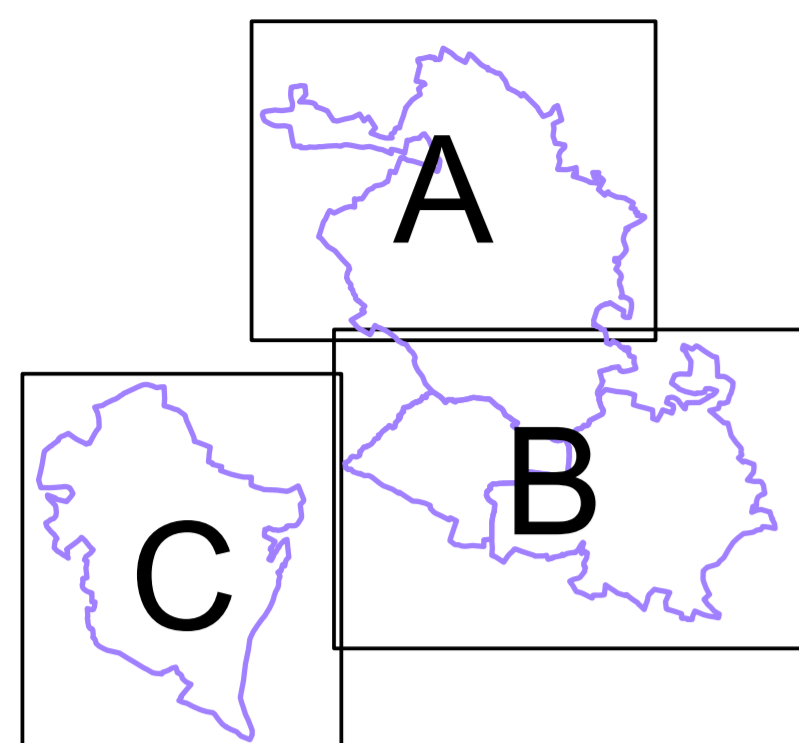


ZÁZNAM O ÚČINNOSTI	
A) SPRÁVNÍ ORGÁN, KTERÝ ZMĚNU č. 1 VYDAL: Zastupitelstvo obce Volenice	
B) DATUM NABÝTÍ ÚČINNOSTI ZMĚNY č. 1:	
C) OPRAVNĚNÁ ÚŘEDNÍ OSOBA PORIZOVATELE: Ing. Hana Roudnická Kosmonautů 1262 386 01 Strakonice	rozdítko a podpis:



LEGENDA

	ŘEŠENÉ ÚZEMÍ
	HRANICE KATASTRU
	ZASTAVĚNÉ ÚZEMÍ (k datu 30.11.2024)
	LOKALITA VĚCNÉ ZMĚNY č. 1
	ZASTAVITELNÁ PLOCHA
	TRANSFORMAČNÍ PLOCHA (T.1-T.3)
	PLOCHA ZMĚNY V KRAJINĚ (K.1)

PLOCHY S ROZDÍLNÝM ZPŮSOBEM VYUŽITÍ

STABILIZOVANÉ	NAVROVĚ	
SV	SV	SMÍŠENÉ OBYTNÉ VENKOVSKÉ
OV	OV	OBČANSKÉ VYBAVENÍ VEŘEJNÉ
OS	OS	OBČANSKÉ VYBAVENÍ SPORT
OH	OH	OBČANSKÉ VYBAVENÍ HRBITOVY
PU	PU	VEŘEJNÁ PROSTRANSTVÍ VŠEOBECNÁ
DS.s	DS.s	DOPRAVA SILNIČNÍ – silnice II. a III. třídy
DS.m	DS.m	DOPRAVA SILNIČNÍ – místní a úřadové komunikace
DS.c	DS.c	DOPRAVA SILNIČNÍ – polní a lesní cesty
TU	TU	TECHNICKÁ INFRASTRUKTURA VŠEOBECNÁ
VU	VU	VÝROBA VŠEOBECNÁ
WU	WU	VODNÍ A VODOHOSPODÁŘSKÉ VŠEOBECNÉ
AU	AU	ZEMĚDĚLSKÉ VŠEOBECNÉ
LU	LU	LESNÍ VŠEOBECNÉ
MU	MU	SMÍŠENÉ KRAJINĚ VŠEOBECNÉ
RI	RI	REKREACE INDIVIDUÁLNÍ

KONCEPCE USPOŘÁDÁNÍ KRAJINY

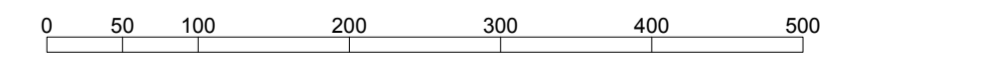
STAV	NAVŘH	
RBC.k	RBC.k	REGIONÁLNÍ BIOCENTRUM
RBK.k	RBK.k	REGIONÁLNÍ BIOKORIDOR
LBC.k	LBC.k	LOKÁLNÍ BIOCENTRUM
LBK.k	LBK.k	LOKÁLNÍ BIOKORIDOR
IP.k	IP.k	RUŠENÉ VŠEOBECNÉ
IP.k	IP.k	INTERAKČNÍ PRVEK
VKP	VKP	VKP ze zákona – údolní niva

LIMITY VYUŽITÍ ÚZEMÍ

	OCHRANNÉ PÁSMO DOPRAVNÍ INFRASTRUKTURY
	OCHRANNÉ PÁSMO VZDUŠNÉHO EL. VEDENÍ, TRAFOSTANICE
	VZDÁLENOST 30m OD KRAJE LESA
	PÁSMO HYGIENICKÉ OCHRANY VODNÍHO ZDROJE I. stupně
	PÁSMO HYGIENICKÉ OCHRANY VODNÍHO ZDROJE II. stupně
	PÁSMO HYGIENICKÉ OCHRANY VODNÍHO ZDROJE III. stupně
	OCHRANNÉ PÁSMO RRT archeologické naleziště
	NĚMŮVITA KULTURNÍ PAMÁTKA 1 kostel sv. Petra a Pavla 2 fara 3 usedlost 4 usedlost 5 sýpka 6 zámek 7 most se sochou sv. Jana Nepomuckého a výklenkovou kaplí 8 zámek 9 kostel Navštívení P. Marie
	OCHRANNÉ PÁSMO HRBITOVA 100m
	PODDOLOVANÉ ÚZEMÍ
	ostatní nebilancované ložiska – štěrkořepky
	biotop vybraných zvláště chráněných druhů velkých savců
	hranice území ohroženého zvláštními povodněmi
	hranice záplavového území s periodicitou 100 let
	hranice aktivní zóny záplavového území

KONCEPCE TECHNICKÉ INFRASTRUKTURY

STAV	NAVŘH	
EL22	EL22	NADZEMNÍ EL. VEDENÍ 22kV
		TRAFOSTANICE
		KANALIZACE
		VODNÍ ZDROJ
		OPRAVNA VODY
		ČERPACÍ STANICE
		VODOJEM
		VODOVOD
		PLYNOVOD STL
		VYSÍLAČ
		RADIORELEOVÁ TRASA
		KOMUNICAČNÍ VEDENÍ
		HLAVNÍ ODVODŇOVACÍ ZAŘÍZENÍ
		PODROBNÉ ODVODŇOVACÍ ZAŘÍZENÍ
		CYKLOTRASA
		HIPOSTEŽKA



ODŮVODNĚNÍ ZMĚNY č. 1 ÚP VOLENICE

OBJEDNATEL OBEC VOLENICE	PORIZOVATEL OBECNÍ ÚRAD VOLENICE
PROJEKTANT Ing. arch. ZDENĚK GOTTFRIED out. architekt ČKA 02424	AUTORIZAČNÍ RAZÍTKO
ZHOTOVITEL Ing. arch. ZDENĚK GOTTFRIED IČ: 41874439 ŠMERALOVA 208/16 170 00 PRAHA 7 TELEFON: 604 236 808 WWW.ZDENEGOTTFRIED.CZ	ČÍSLO PARE
STUPEŇ NAVŘH PRO SOUČASNÉ JEDNÁNÍ A VEŘEJNÉ PROJEDNÁNÍ	
VÝKRES KOORDINAČNÍ VÝKRES	
ČÍSLO VÝKRESU II/1-část B	DATUM 10.2.2025
	MĚŘÍTKO 1:5000

CELÝ REGIONÁLNÍ ÚSES JE VĚCNĚ ZMĚNOU ZMĚNY č. 1 ÚP VOLENICE.